






Napojení na technickou infrastrukturu je stávající. Napojení dešťové přípojky PVC DN300 na stávající stoku dešťové kanalizace KAM DN300 zůstane ponecháno. Úprava bude probíhat v osazení nové revizní šachty DN1000 na parcele č. KN 1760, prodloužením potrubí odbočky dešťové kanalizace KAMENINA DN300, přípojkou PVC DN300 a vedením nového potrubí v jiné trase. Stávající potrubí BET DN300 bude na soukromé parcele zrušeno a odstraněno pro možnost budoucí výstavby možného stavebního objektu na pozemku KN 1760, nový vnější rozvod areálové dešťové kanalizace PVC SN12 DN300 bude veden při okraji pozemku KN 1760.

Ochranné pásmo navrhované stavby bude v souladu s §23 zákona 274/2001 Sb. O vodovodech a kanalizacích. Tento zákon stanovuje pro vodovod ochranné pásmo do vzdálenosti 1,5 m na každou stranu od vnějšího líce stěny zařízení.



LEGENDA:  
— ORIENTAČNÍ VYZNAČENÍ STAVBY 1.ETAPA  
— ORIENTAČNÍ VYZNAČENÍ STAVBY 2.ETAPA



							
0	08/2023	Jan Palla	Ing. Martin Řezníček	Monika Dunajová			
Rev:	Datum:	Vedoucí projektu:	Kontroloval:	Vypracoval:	Popis změny:		
Investor: Správa a údržba silnice, Jihomoravského kraje, p.o. Žerotínovo náměstí 449/3, 602 00 Brno					  TRASKO Projekce, s.r.o. TEL 517 343 999 Na Nouzce 487/8 DIČ CZ07280921 682 01 Vyškov IČ 07280921 www.projekce.trasko.cz		
Akte/ místo:	Přípojka splaškové a dešťové kanalizace, oplocení areálu na Ořechovské 35 k.ú. Horní Heršpice [612065]						
Objekt: SO 01.1 Přípojka dešťové kanalizace, parcela KN 1760, SO 01.2 Dešťová retenční nádrž a areálové rozvody SO 02 Přípojka splaškové kanalizace, SO 03 Oplocení areálu vč. brány, SO 04 Zrušení areálové ČOV					Formát:	Zakázkové číslo:	Stupeň:
Profese: Přípojky, areálové rozvody					2xA4	PD-23-06-06	DPS
Obsah:  SITUAČNÍ VÝKRES ŠIRŠÍCH VZTAHŮ					Měřítko: ---	Číslo výkresu: C.01	Paré: